AGENZIA INTERREGIONALE PER IL FIUME PO
AIPO

UFFICIO DI PARMA

Opere idrauliche di 2° categoria R.D. 11.02.1867 n. 3598

PROGETTO

Importo € 350.000,00

(RE-E-988) INTERVENTI DI MANUTENZIONE STRAORDINARIA SULLA VEGETAZIONE RIPARIALE E SULLA SEDIMENTAZIONE NELL'ALVEO DEL TORRRENTE ENZA PER IL MIGLIORAMENTO DELLE CONDIZIONI DI DEFLUSSO NEL TRATTO COMPRESO TRA IL PONTE DI SAN POLO (RE) E LA CONFLUENZA IN PO

ALLEGATO

ELABORATI GRAFICI

8

Gruppo di Progettazione :

ISTRUTTORE IDRAULICO
(Geom. Luca Zilli)

INGEGNERE
(Dott. Ing. Monica La Rocca)

FUNZ. SPECIAL. TECNICO
(Dott. Piergiorgio Bensi)

FUNZ. SPECIAL. TECNICO
(Geom. Roberto Orati)

ISTRUTTORE IDRAULICO
(Geom. Giovanni Palombo)

Visto : **IL RESPONSABILE DEL PROCEDIMENTO**
(Dott. Ing. Mirella Vergnani)

PERIZIA N° **135**

DATA

26 LUG 2018

AGGIORNAMENTI°

DATA

AIPo
Agenzia Interregionale per il fiume Po

Direzione Territoriale Idrografica
Emilia Occidentale

RE-E-988

Legenda

Zona Intervento 1° lotto

Corografia

Tavola Unica	Scala varia

AIPO Agenzia Interregionale per il fiume PO
Area Idrografica Po Emiliano Subarea Emilia Occidentale

RE-E-988 INTERVENTI DI MANUTENZIONE STRAORDINARIA SULLA VEGETAZIONE RIPARIALE E SULLA SEDIMENTAZIONE NELL'ALVEO DELL'ENZA PER IL MIGLIORAMENTO DELLE CONDIZIONI DI DEFLUSSO NEL TRATTO COMPRESO TRA IL PONTE DI SAN POLO (RE) E LA CONFLUENZA CON IL PO

T. ENZA TRATTO DA: PONTE DI SORBOLO A PONTE DI COENZO

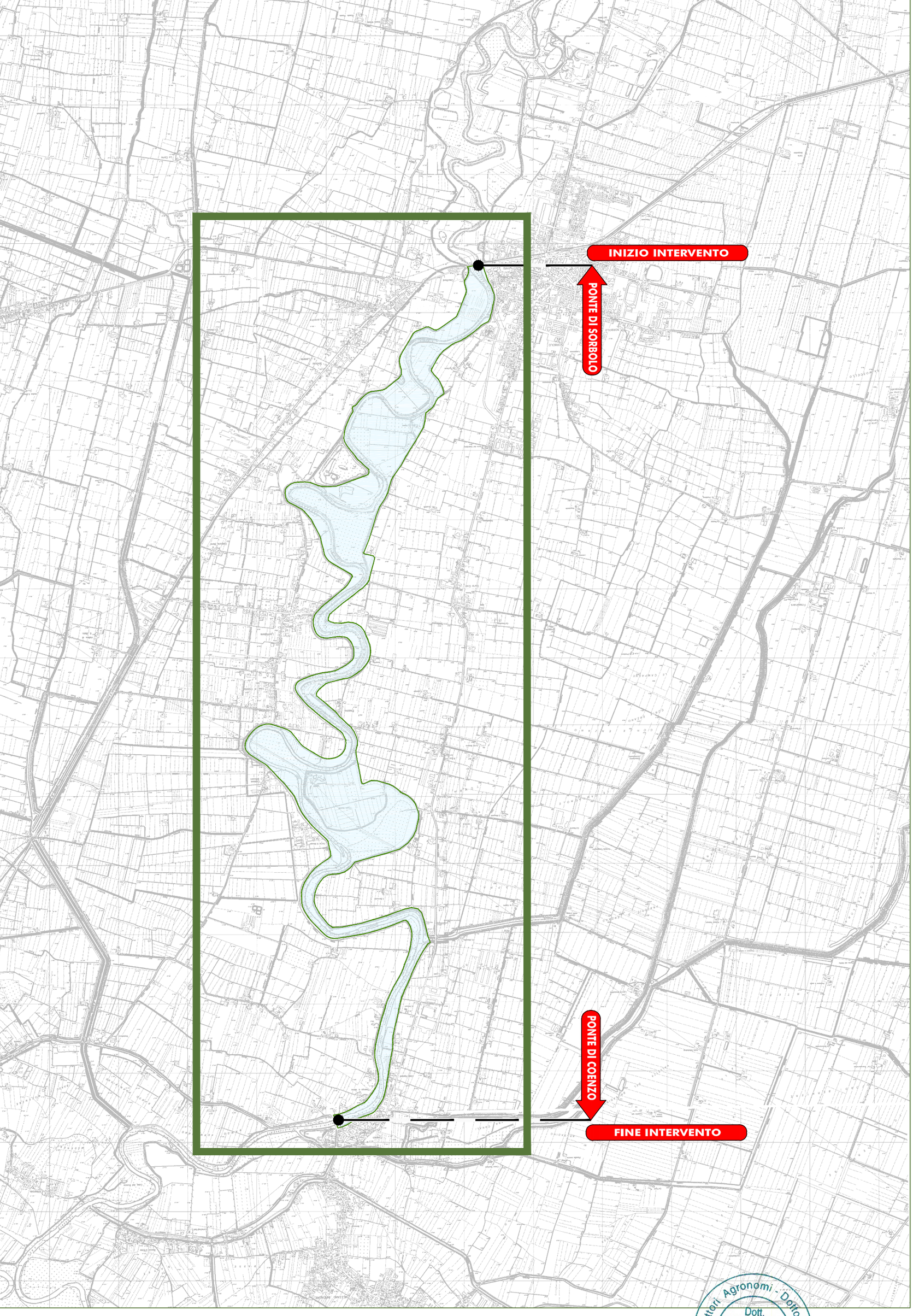

COD. 1

ELAB. COROGRAFIA

SCALA 1:25.000

CONSULENZA SPECIALISTICA:
Dott. For. Simone Barbarotti

Dottori Agronomi - Dottori Forestali - Ordine - Parma
Dott. BARBAROTTI SIMONE N. 234 ALBO

N

AIPO Agenzia Interregionale per il fiume PO
Area Idrografica Po Emiliano Subarea Emilia Occidentale

RE-E-988 INTERVENTI DI MANUTENZIONE STRAORDINARIA SULLA VEGETAZIONE RIPARIALE E SULLA SEDIMENTAZIONE NELL'ALVEO DELL'ENZA PER IL MIGLIORAMENTO DELLE CONDIZIONI DI DEFLUSSO NEL TRATTO COMPRESO TRA IL PONTE DI SAN POLO (RE) E LA CONFLUENZA CON IL PO

T. ENZA TRATTO DA: PONTE DI SORBOLO A PONTE DI COENZO

LEGENDA

- ARGINE T. ENZA
- BOSCHI RIPARIALI A DOMINANZA DI SALIX ALBA
- BOSCHI RIPARIALI A DOMINANZA DI ROBINIA PSEUDOACACIA
- BOSCHI RIPARIALI A DOMINANZA DI POPULUS NIGRA E P. ALBA
- RAGGRUPPAMENTI AD AMORPHA FRUTICOSA

COD. ELAB.

2.1 PLANIMETRIA DELLA VEGETAZIONE RIPARIALE

SCALA

1:4.000

Dottori Agronomi - Dottori Forestali
Dott. BARBAROTTI SIMONE N. 234 ALBO

CONSULENZA SPECIALISTICA:
Dott. For. Simone Barbarotti

N

AIPO Agenzia Interregionale per il fiume PO
Area Idrografica Po Emiliano Subarea Emilia Occidentale

RE-E-988 INTERVENTI DI MANUTENZIONE STRAORDINARIA SULLA VEGETAZIONE RIPARIALE E SULLA SEDIMENTAZIONE NELL'ALVEO DELL'ENZA PER IL MIGLIORAMENTO DELLE CONDIZIONI DI DEFLUSSO NEL TRATTO COMPRESO TRA IL PONTE DI SAN POLO (RE) E LA CONFLUENZA CON IL PO

T. ENZA TRATTO DA: PONTE DI SORBOLO A PONTE DI COENZO

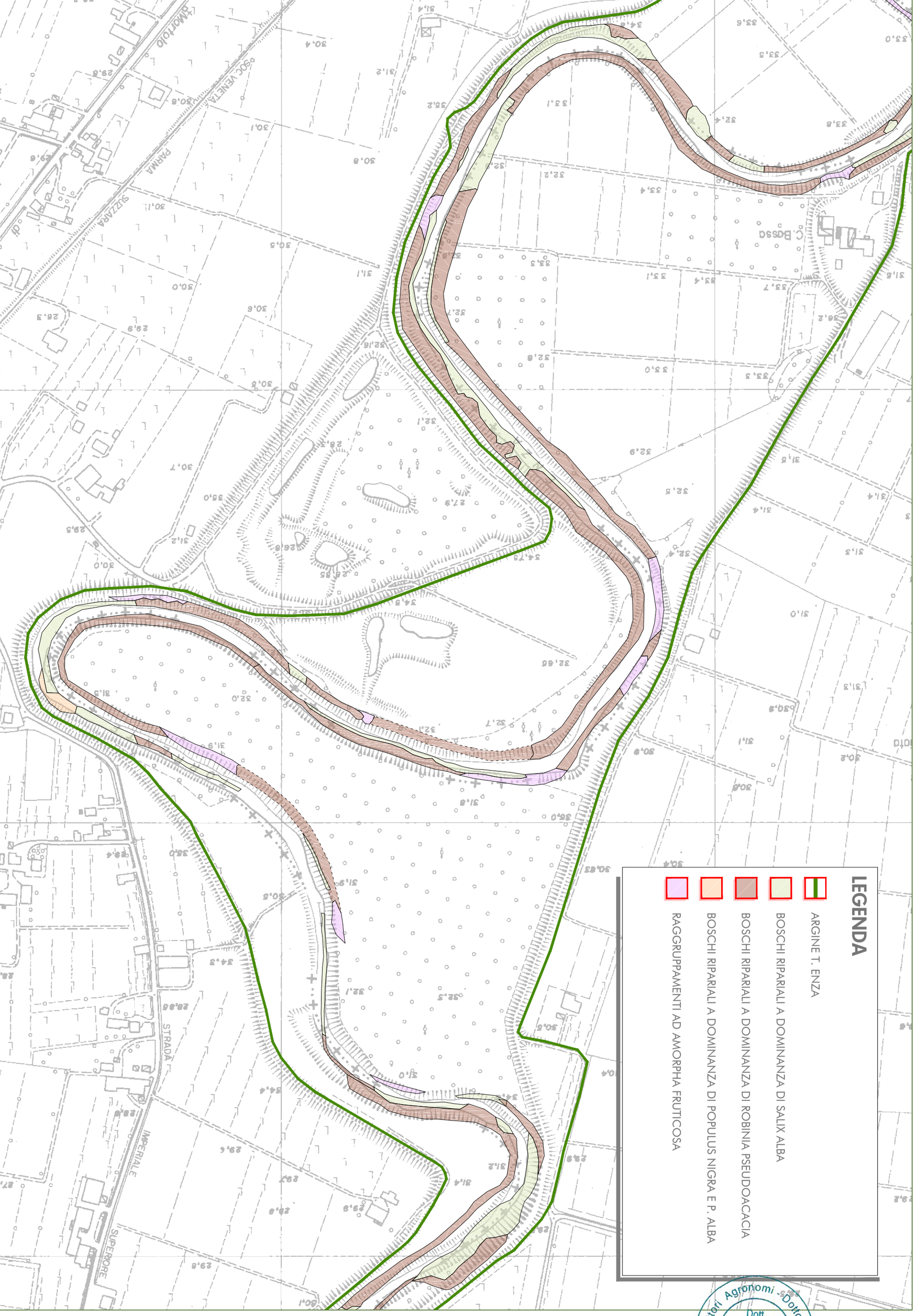

COD. ELAB.

2.2 PLANIMETRIA DELLA VEGETAZIONE RIPARIALE

SCALA

1:4.000

Dottori Agronomi - Dottori Forestali Provincia di Parma
Dott. BARBAROTTI SIMONE N. 234 ALBO

CONSULENZA SPECIALISTICA:
Dott. For. Simone Barbarotti

N

AIPO Agenzia Interregionale per il fiume PO
Area Idrografica Po Emiliano Subarea Emilia Occidentale

RE-E-988 INTERVENTI DI MANUTENZIONE STRAORDINARIA SULLA VEGETAZIONE RIPARIALE E SULLA SEDIMENTAZIONE NELL'ALVEO DELL'ENZA PER IL MIGLIORAMENTO DELLE CONDIZIONI DI DEFLUSSO NEL TRATTO COMPRESO TRA IL PONTE DI SAN POLO (RE) E LA CONFLUENZA CON IL PO

T. ENZA TRATTO DA: PONTE DI SORBOLO A PONTE DI COENZO

LEGENDA

- ARGINE T. ENZA
- BOSCHI RIPARIALI A DOMINANZA DI SALIX ALBA
- BOSCHI RIPARIALI A DOMINANZA DI ROBINIA PSEUDOACACIA
- BOSCHI RIPARIALI A DOMINANZA DI POPULUS NIGRA E P. ALBA
- RAGGRUPPAMENTI AD AMORPHA FRUTICOSA

COD. 2.3

ELAB. PLANIMETRIA DELLA VEGETAZIONE RIPARIALE

SCALA 1:4.000

CONSULENZA SPECIALISTICA:
Dott. For. Simone Barbarotti

Ordine Dottori Agronomi - Dottori Forestali Parma
Dott. BARBAROTTI SIMONE N. 234 ALBO

N

RE-E-988 INTERVENTI DI MANUTENZIONE STRAORDINARIA SULLA VEGETAZIONE RIPARIALE E SULLA SEDIMENTAZIONE NELL'ALVEO DELL'ENZA PER IL MIGLIORAMENTO DELLE CONDIZIONI DI DEFLUSSO NEL TRATTO COMPRESO TRA IL PONTE DI SAN POLO (RE) E LA CONFLUENZA CON IL PO

T. ENZA TRATTO DA: PONTE DI SORBOLO A PONTE DI COENZO

LEGENDA

- ARGINE T. ENZA
- BOSCHI RIPARIALI A DOMINANZA DI SALIX ALBA
- BOSCHI RIPARIALI A DOMINANZA DI ROBINIA PSEUDOACACIA
- BOSCHI RIPARIALI A DOMINANZA DI POPULUS NIGRA E P. ALBA
- RAGGRUPPAMENTI AD AMORPHA FRUTICOSA

N

Dottori Agronomi Dottori Forestali
Dott. BARBAROTTI SIMONE N. 234 ALBO

CONSULENZA PAESAGGISTICA:
Dott. For. Simone Barbarotti

COD. ELAB.

2.4 PLANIMETRIA DELLA VEGETAZIONE RIPARIALE

SCALA 1:4.000

AIPO Agenzia Interregionale per il fiume PO
Area Idrografica Po Emiliano Subarea Emilia Occidentale

RE-E-988 INTERVENTI DI MANUTENZIONE STRAORDINARIA SULLA VEGETAZIONE RIPARIALE E SULLA SEDIMENTAZIONE NELL'ALVEO DELL'ENZA PER IL MIGLIORAMENTO DELLE CONDIZIONI DI DEFLUSSO NEL TRATTO COMPRESO TRA IL PONTE DI SAN POLO (RE) E LA CONFLUENZA CON IL PO

T. ENZA TRATTO DA: PONTE DI SORBOLO A PONTE DI COENZO

LEGENDA

- ARGINE T. ENZA
- BOSCHI RIPARIALI A DOMINANZA DI SALIX ALBA
- BOSCHI RIPARIALI A DOMINANZA DI ROBINIA PSEUDOACACIA
- BOSCHI RIPARIALI A DOMINANZA DI POPULUS NIGRA E P. ALBA
- RAGGRUPPAMENTI AD AMORPHA FRUTICOSA

COD. 2.5

ELAB. **PLANIMETRIA DELLA VEGETAZIONE RIPARIALE**

SCALA 1:4.000

Dott. BARBAROTTI SIMONE N. 234 ALBO Dottori Agronomi Dottori Forestali Provincia di Parma

CONSULENZA SPECIALISTICA:
Dott. For. Simone Barbarotti

N

RE-E-988 INTERVENTI DI MANUTENZIONE STRAORDINARIA SULLA VEGETAZIONE RIPARIALE E SULLA SEDIMENTAZIONE NELL'ALVEO DELL'ENZA PER IL MIGLIORAMENTO DELLE CONDIZIONI DI DEFLUSSO NEL TRATTO COMPRESO TRA IL PONTE DI SAN POLO (RE) E LA CONFLUENZA CON IL PO

T. ENZA TRATTO DA: PONTE DI SORBOLO A PONTE DI COENZO

LEGENDA

- MIGLIORAMENTO BOSCHI DI SALIX ALBA, POPULUS ALBA E POPULUS NIGRA
- MIGLIORAMENTO BOSCHI DI ROBINIA PSEUDOACACIA
- CONTENIMENTO AMORPHA FRUTICOSA
- RICOSTRUZIONE FORMAZIONI A SALICE IN AREE OGGETTO DI AMPLIAMENTO D'ALVEO

N

Dott. Agronomi - Dottori Forestali
Dott. BARBAROTTI SIMONE N. 234 ALBO
Dottore Agronomo

CONSULENZA PAESAGGISTICA:
Dott. For. Simone Barbarotti

COD. ELAB.

3.1 PLANIMETRIA DELGLI INTERVENTI PROPOSTI

SCALA 1:4.000

RE-E-988 INTERVENTI DI MANUTENZIONE STRAORDINARIA SULLA VEGETAZIONE RIPARIALE E SULLA SEDIMENTAZIONE NELL'ALVEO DELL'ENZA PER IL MIGLIORAMENTO DELLE CONDIZIONI DI DEFLUSSO NEL TRATTO COMPRESO TRA IL PONTE DI SAN POLO (RE) E LA CONFLUENZA CON IL PO

T. ENZA TRATTO DA: PONTE DI SORBOLO A PONTE DI COENZO

LEGENDA

- MIGLIORAMENTO BOSCHI DI SALIX ALBA, POPULUS ALBA E POPULUS NIGRA
- MIGLIORAMENTO BOSCHI DI ROBINIA PSEUDOACACIA
- CONTENIMENTO AMORPHA FRUTICOSA
- RICOSTRUZIONE FORMAZIONI A SALICE IN AREE OGGETTO DI AMPLIAMENTO D'ALVEO

N

Dottori Agronomi - Dottori Forestali
Dott. BARBAROTTI SIMONE N. 234 ALBO

CONSULENZA PAESAGGISTICA:
Dott. For. Simone Barbarotti

COD. EIAB.

3.2 PLANIMETRIA DELGLI INTERVENTI PROPOSTI

SCALA 1:4.000

RE-E-988 INTERVENTI DI MANUTENZIONE STRAORDINARIA SULLA VEGETAZIONE RIPARIALE E SULLA SEDIMENTAZIONE NELL'ALVEO DELL'ENZA PER IL MIGLIORAMENTO DELLE CONDIZIONI DI DEFLUSSO NEL TRATTO COMPRESO TRA IL PONTE DI SAN POLO (RE) E LA CONFLUENZA CON IL PO

T. ENZA TRATTO DA: PONTE DI SORBOLO A PONTE DI COENZO

LEGENDA

- MIGLIORAMENTO BOSCHI DI SALIX ALBA, POPULUS ALBA E POPULUS NIGRA
- MIGLIORAMENTO BOSCHI DI ROBINIA PSEUDOACACIA
- CONTENIMENTO AMORPHA FRUTICOSA
- RICOSTRUZIONE FORMAZIONI A SALICE IN AREE OGGETTO DI AMPLIAMENTO D'ALVEO

CONSULENZA PAESAGGISTICA:
Dott. For. Simone Barbarotti

Dott. BARBAROTTI SIMONE N. 234 ALBO Agronomi - Dottori Forestali - Ordine Dottori

COD. EIAB.

3.3 PLANIMETRIA DELGLI INTERVENTI PROPOSTI

SCALA 1:4.000

RE-E-988 INTERVENTI DI MANUTENZIONE STRAORDINARIA SULLA VEGETAZIONE RIPARIALE E SULLA SEDIMENTAZIONE NELL'ALVEO DELL'ENZA PER IL MIGLIORAMENTO DELLE CONDIZIONI DI DEFLUSSO NEL TRATTO COMPRESO TRA IL PONTE DI SAN POLO (RE) E LA CONFLUENZA CON IL PO

T. ENZA TRATTO DA: PONTE DI SORBOLO A PONTE DI COENZO

LEGENDA

- MIGLIORAMENTO BOSCHI DI SALIX ALBA, POPULUS ALBA E POPULUS NIGRA
- MIGLIORAMENTO BOSCHI DI ROBINIA PSEUDOACACIA
- CONTENIMENTO AMORPHA FRUTICOSA
- RICOSTRUZIONE FORMAZIONI A SALICE IN AREE OGGETTO DI AMPLIAMENTO D'ALVEO

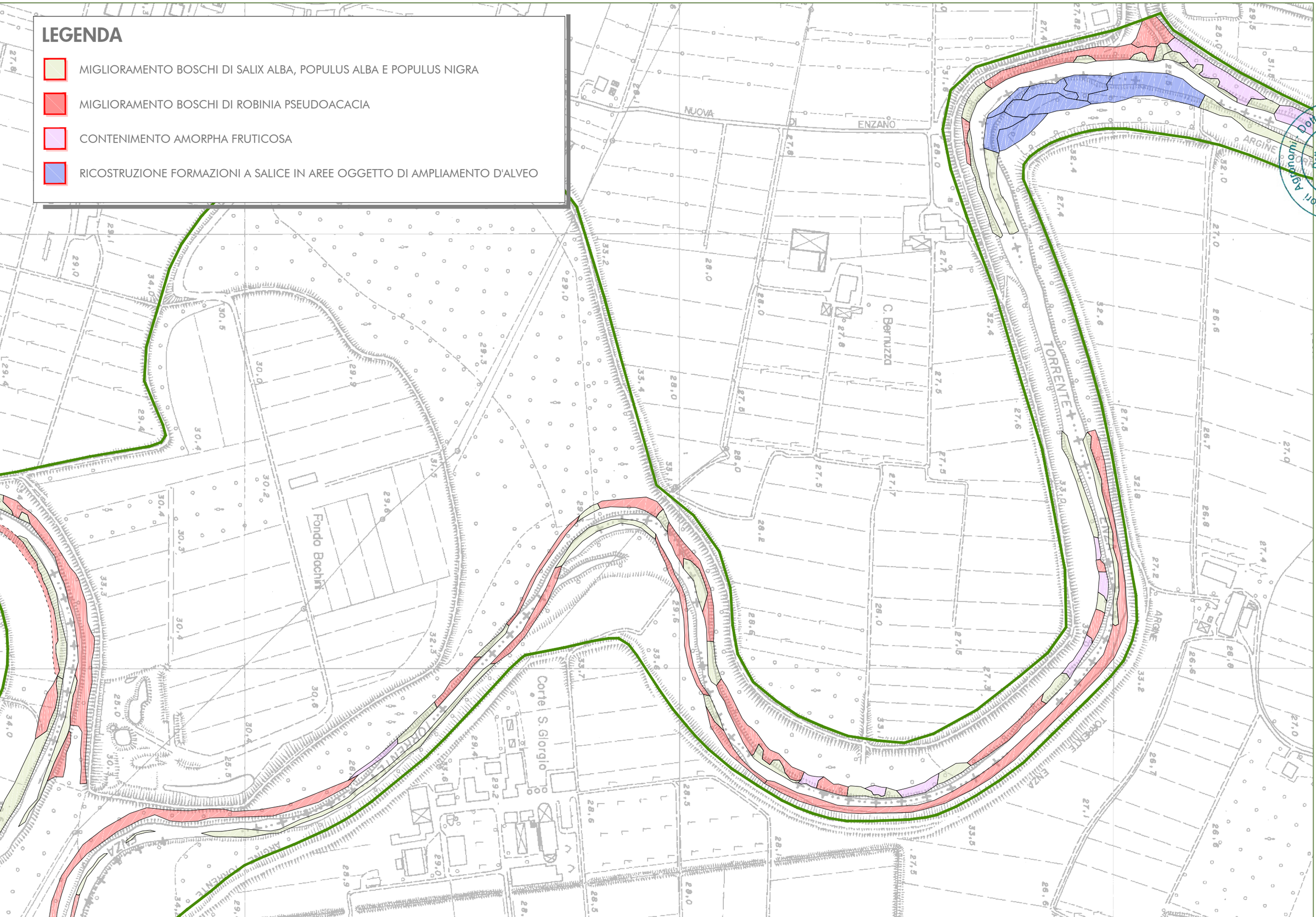

N

CONSULENZA PAESAGGISTICA:
Dott. For. Simone Barbarotti

Ordine Dottori Agronomi Dottori Forestali
Dott. BARBAROTTI SIMONE N. 234 ALBO

COD. ELAB.

3.4 PLANIMETRIA DELGLI INTERVENTI PROPOSTI

SCALA 1:4.000

RE-E-988 INTERVENTI DI MANUTENZIONE STRAORDINARIA SULLA VEGETAZIONE RIPARIALE E SULLA SEDIMENTAZIONE NELL'ALVEO DELL'ENZA PER IL MIGLIORAMENTO DELLE CONDIZIONI DI DEFLUSSO NEL TRATTO COMPRESO TRA IL PONTE DI SAN POLO (RE) E LA CONFLUENZA CON IL PO

T. ENZA TRATTO DA: PONTE DI SORBOLO A PONTE DI COENZO

LEGENDA

- MIGLIORAMENTO BOSCHI DI SALIX ALBA, POPULUS ALBA E POPULUS NIGRA
- MIGLIORAMENTO BOSCHI DI ROBINIA PSEUDOACACIA
- CONTENIMENTO AMORPHA FRUTICOSA
- RICOSTRUZIONE FORMAZIONI A SALICE IN AREE OGGETTO DI AMPLIAMENTO D'ALVEO

N

Dott. Agronomi - Dottori Forestali
Dott. BARBAROTTI SIMONE N. 234 ALBO
Ordine

CONSULENZA PAESAGGISTICA:
Dott. For. Simone Barbarotti

COD. EIAB.

3.5 PLANIMETRIA DELGLI INTERVENTI PROPOSTI

SCALA 1:4.000

SEZIONE TIPO - RETTILINEO

Stato attuale

Scala altezze 1: 250
Scala lunghezze 1: 500

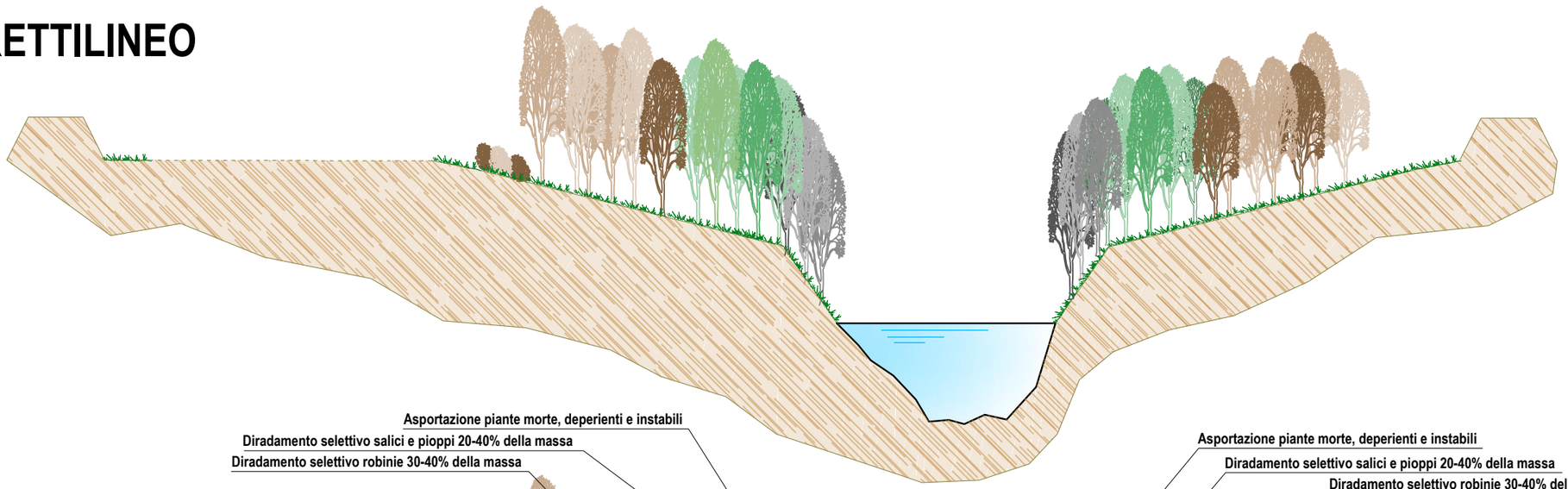

Interventi

Scala altezze 1: 250
Scala lunghezze 1: 500

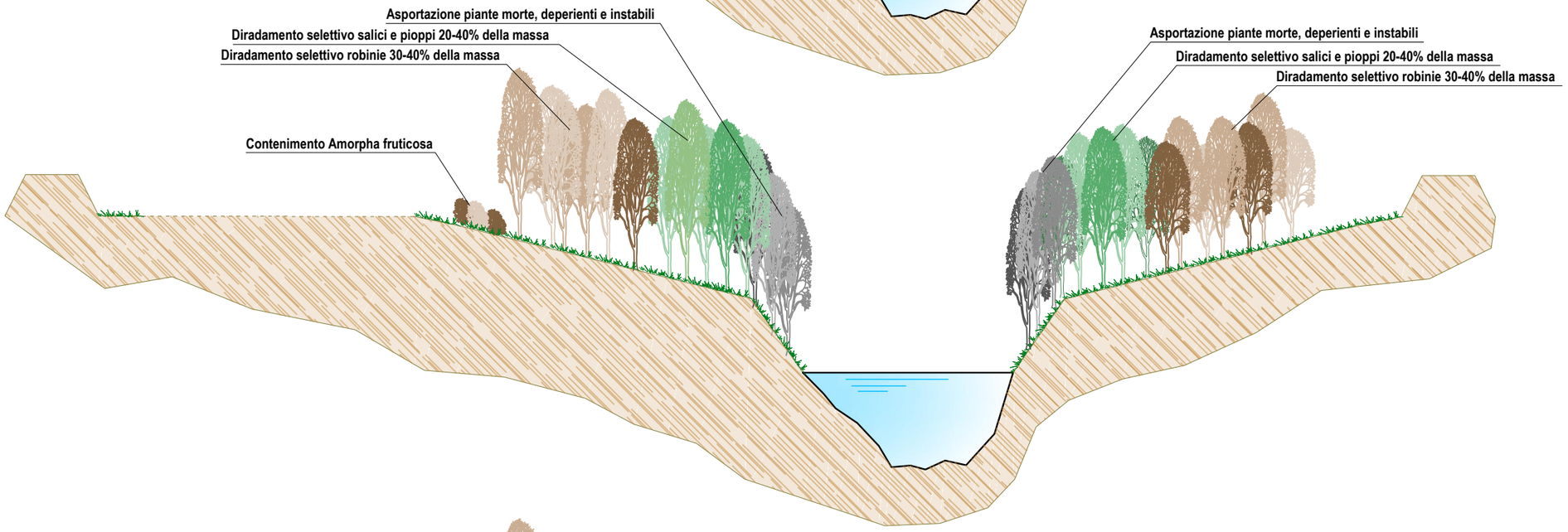

Stato finale

Scala altezze 1: 250
Scala lunghezze 1: 500

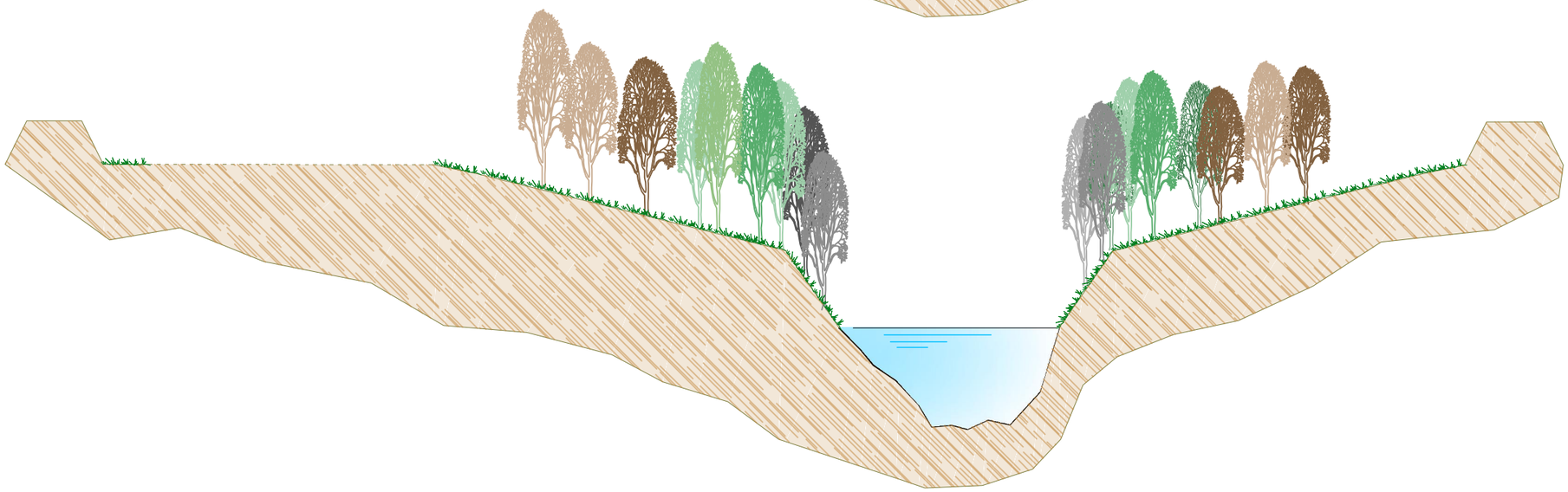

Dottori Agronomi - Dottori Forestali - Ordine - Prov. Ravenna
Dott. BARBAROTTI SIMONE N. 234 ALBO

CONSULENZA SPECIALISTICA:
Dott. For. Simone Barbarotti

COD. ELAB.
4.1 SEZIONE TIPO DELGLI INTERVENTI PROPOSTI
SCALA

SEZIONE TIPO - CURVA DESTRA

Stato attuale

Scala altezze 1: 250
Scala lunghezze 1: 500

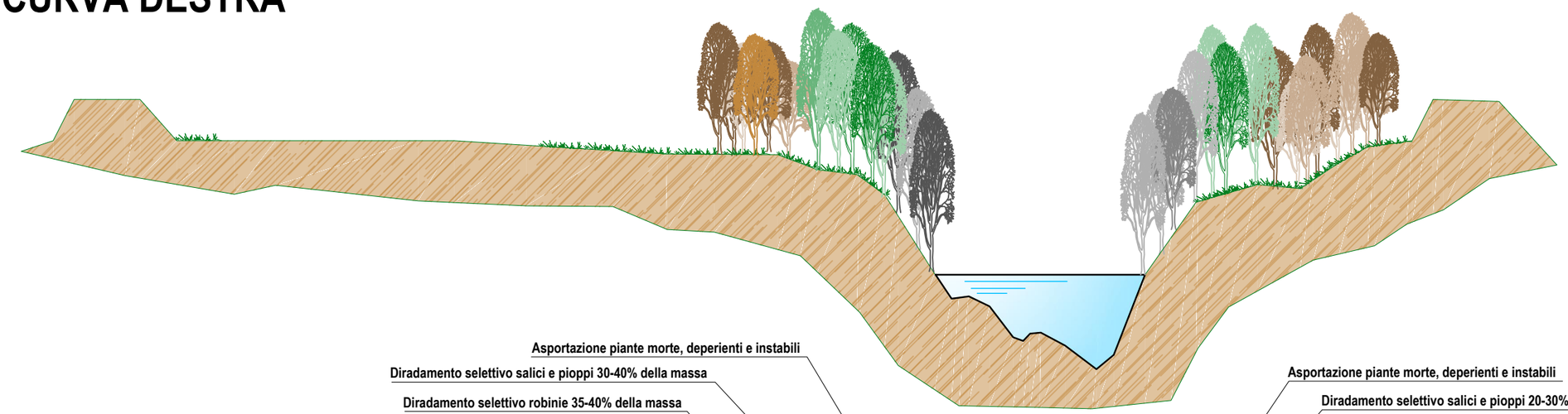

Interventi

Scala altezze 1: 250
Scala lunghezze 1: 500

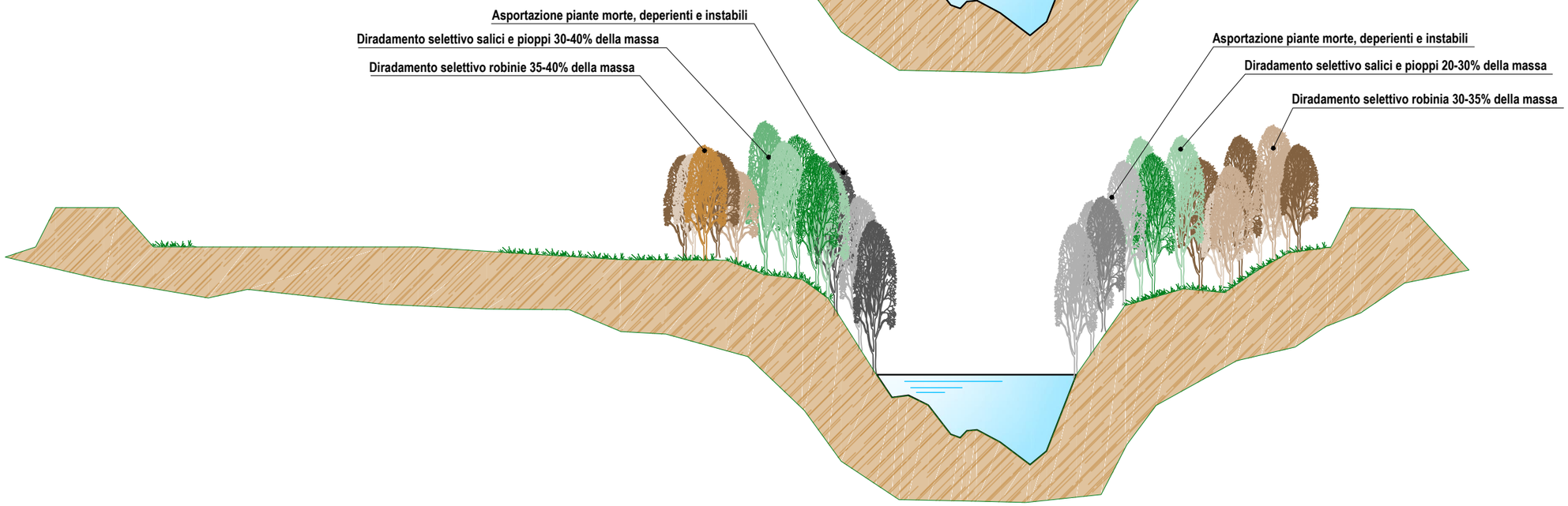

Stato finale

Scala altezze 1: 250
Scala lunghezze 1: 500

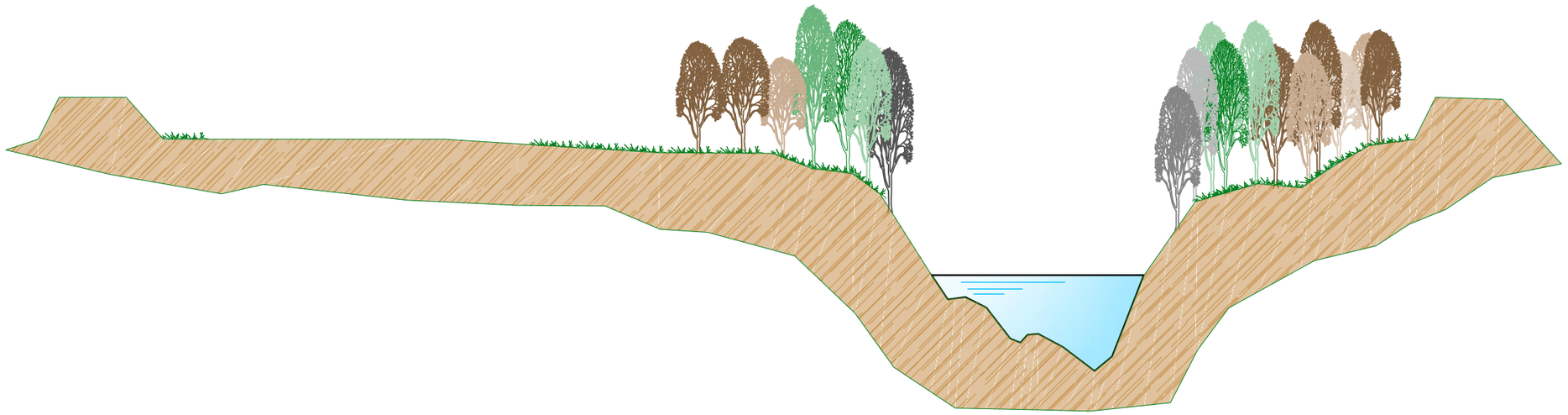

CONSULENZA PAESAGGISTICA:
Dott. For. Simone Barbarotti

Dott. Agronomi - Dottori Forestali
Ordine Dottori
Dott. BARBAROTTI SIMONE N. 234 ALBO

COD.
EIAB.
4.2 SEZIONE TIPO DELGLI INTERVENTI PROPOSTI
SCALA

SEZIONE TIPO - CURVA SINISTRA

Stato attuale

Scala altezze 1: 250
Scala lunghezze 1: 500

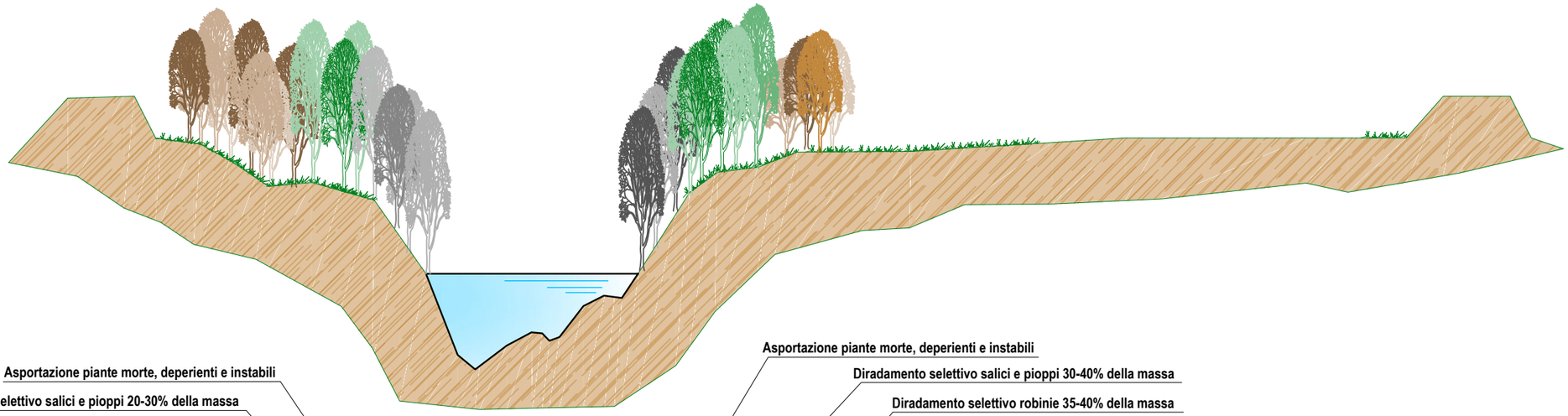

Interventi

Scala altezze 1: 250
Scala lunghezze 1: 500

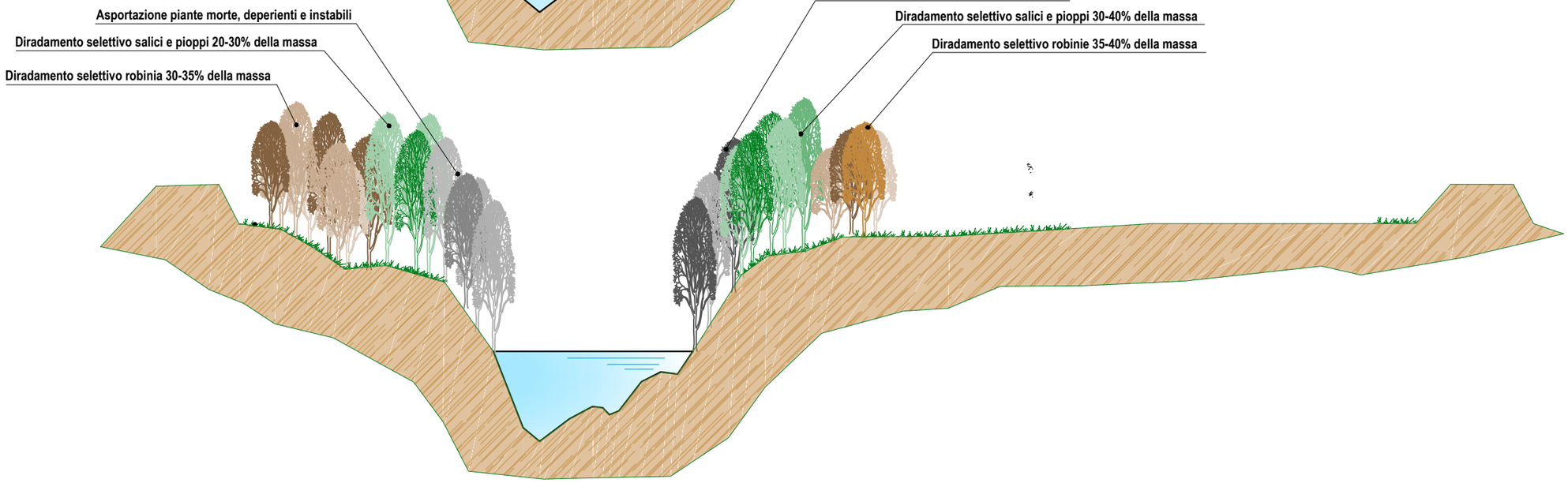

Stato finale

Scala altezze 1: 250
Scala lunghezze 1: 500

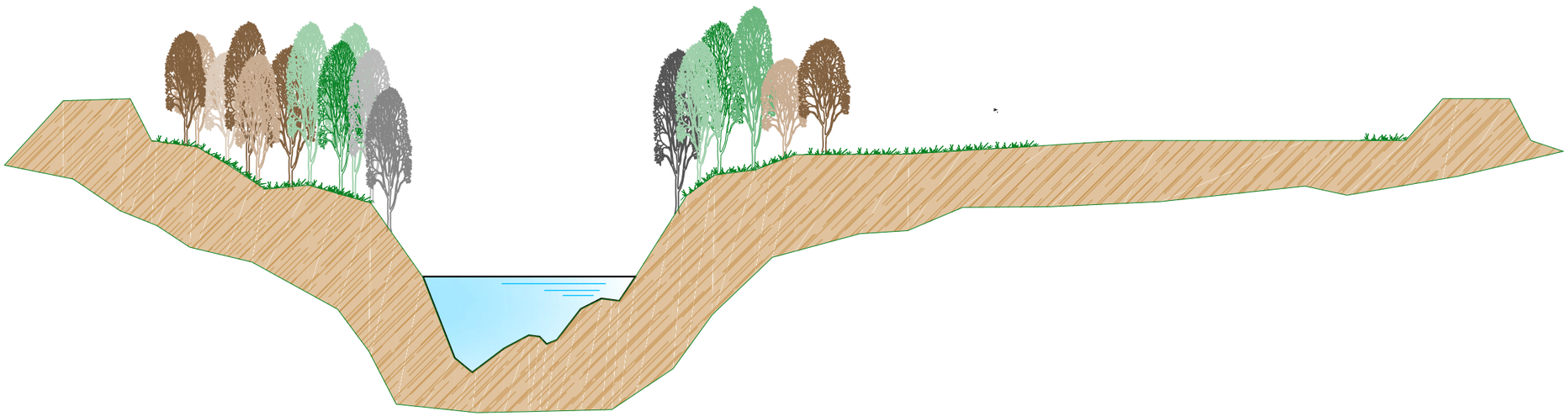

Dottori Agronomi - Dottori Forestali - Ordine
Dott. BARBAROTTI SIMONE N. 234 ALBO

CONSULENZA SPECIALISTICA:
Dott. For. Simone Barbarotti

ELAB.
SEZIONE TIPO DELGLI INTERVENTI PROPOSTI

COD.
4.3

SCALA

AIPo
Agenzia Interregionale per il fiume Po

Direzione Territoriale Idrografica
Emilia Occidentale

RE-E-988

Legenda

Zona Intervento 1° lotto

Aree stoccaggio

Corografia

Tavola Unica

Scala varia

STIMA SUPERFICIE OCCUPAZIONE TEMPORANEA COMUNE DI BRESCELLO (RE)

n.o.	ID_DITTA	COMUNE	FG.	PART.	NOME COGNOME INTESTATARIO	DATA NASCITA	LUOGO	CODICE FISCALE	QUOTA DIRITTO	SUP_OCC.NE
1	1	BRESCELLO	16	110	BERTOLOTTI MARIA PIA	GUALTIERI	20/08/1939	BRTMRP39M60E232U	1/3	300
	2	BRESCELLO			CACCIANI ALESSANDRA	BRESCELLO	18/01/1967	CCCLSNA58B156M	1/3	
	3	BRESCELLO			CACCIANI UGO	BRESCELLO	12/05/1973	CCCGUO73E12B156A	1/3	
2	4	BRESCELLO	16	109	CACCIANI LUCIA	SORBOLO	24/05/1961	CCCLCU61E64I845C	1/2	-
	5	BRESCELLO			CACCIANI MARIA ANGELA	BRESCELLO	15/11/1958	CCCMNG58S55B156S	1/2	
3	6	BRESCELLO	26	173	VECCHI UMBERTO	BRESCELLO	21/05/1943	VCCMRT43E21B156W	1	300
4	7	BRESCELLO	23	616	COMUNE DI BRESCELLO			00449220359	1	300

Fg.16-184
Fg.16-141
Fg.16-85
Fg.16-86
Fg.16-87
Fg.16-57
Fg.16-95
Fg.16-234
Fg.16-235
Fg.16-143
Fg.16-146
Fg.16-103
Fg.16-230
Fg.16-231
Fg.16-239
Fg.16-108
Fg.16-104
Fg.16-111
Fg.16-109
Fg.16-110
Fg.16-
Fg.16-115
Fg.16-123
Fg.16-168
Fg.16-122
Fg.16-112
Fg.16-113
Fg.16-124
Fg.16-125
Fg.16-232
Fg.16-128
Fg.16-129
Fg.16-130
Fg.21-18
Fg.21-
Fg.21-4
Fg.21-5

COMUNE DI BRESCELLO (RE)
ELAB. 1 - Scala 1:2000

LEGENDA:

AREA OCCUPAZIONE TEMP.

ALVEO INCISO

VIABILITA' PUBBLICA

COMUNE DI BRESCELLO (RE)
ELAB. 2 - Scala 1:2000

LEGENDA:

AREA OCCUPAZIONE TEMP.

ALVEO INCISO

VIABILITA' PUBBLICA

Fg.21-154
Fg.21-211
Fg.23-435
Fg.23-8
Fg.23-48
Fg.23-9
Fg.23-649
Fg.23-10
Fg.23-14
Fg.23-20
Fg.23-518
Fg.23-11
Fg.23-18
Fg.23-395
Fg.23-12
Fg.23-19
Fg.23-21
Fg.23-519
Fg.23-23
Fg.23-29
Fg.23-610
Fg.23-53
Fg.23-616
Fg.23-662
Fg.23-72
Fg.23-61
Fg.23-65
Fg.23-73
Fg.23-497
Fg.23-498
Fg.23-69
Fg.23-60
Fg.23-92
Fg.23-79
Fg.23-66
Fg.23-640
Fg.23-56
Fg.23-632
Fg.23-127
Fg.23-130
Fg.23-99
Fg.23-101
Fg.23-100
Fg.23-586
Fg.23-644
Fg.23-579
Fg.23-132
Fg.23-611
Fg.23-581
Fg.23-612
Fg.23-635
Fg.23-584
Fg.23-588
Fg.23-633
Fg.23-589
Fg.23-569
Fg.23-14
Fg.23-135
Fg.23-140
Fg.23-147
Fg.23-143
Fg.23-146
Fg.23-103
Fg.23-102
Fg.23-138
Fg.23-396
Fg.23-161
Fg.23-158
Fg.23-104
Fg.23-105
Fg.23-592
Fg.23-613
Fg.23-641
Fg.23-594
Fg.23-595
Fg.23-159
Fg.23-163
Fg.23-655
Fg.23-638
Fg.23-637
Fg.23-563
Fg.23-562
Fg.23-561
Fg.23-642
Fg.23-160
Fg.23-636
Fg.23-565
Fg.23-523
Fg.23-481
Fg.23-643
Fg.23-651
Fg.23-172
Fg.23-171
Fg.23-173
Fg.23-106
Fg.23-108
Fg.23-560
Fg.23-566
Fg.23-174
Fg.23-568
Fg.23-535
Fg.23-608
Fg.23-454
Fg.23-495
Fg.23-471
Fg.23-453
Fg.23-175
Fg.23-111
Fg.23-113
Fg.23-567
Fg.23-536
Fg.23-537
Fg.23-451
Fg.23-450
Fg.23-438
Fg.23-176
Fg.23-369
Fg.23-370
Fg.23-580
Fg.23-593
Fg.23-483
Fg.23-402
Fg.23-445
Fg.23-180
Fg.23-379
Fg.23-368
Fg.23-358
Fg.23-117
Fg.23-118
Fg.23-119
Fg.23-120
Fg.23-576
Fg.23-625
Fg.23-626
Fg.23-182
Fg.23-467
Fg.23-436
Fg.23-496
Fg.23-372
Fg.23-630
Fg.23-346
Fg.23-183
Fg.23-115
Fg.23-123
Fg.23-125
Fg.23-351
Fg.23-627
Fg.23-628
Fg.23-414
Fg.23-413
Fg.23-189
Fg.23-190
Fg.23-121
Fg.23-470
Fg.23-367
Fg.23-184
Fg.23-187
Fg.23-122
Fg.23-345
Fg.23-350
Fg.23-327
Fg.23-199
Fg.23-205
Fg.23-359
Fg.23-344
Fg.23-185
Fg.23-194
Fg.23-548
Fg.23-360
Fg.23-328
Fg.23-371
Fg.23-361
Fg.23-329
Fg.23-646
Fg.23-186
Fg.23-439
Fg.23-348
Fg.23-425
Fg.23-622
Fg.23-235
Fg.23-619
Fg.23-501
Fg.23-237
Fg.23-215
Fg.23-228

COMUNE DI BRESCELLO (RE)
ELAB. 3 - Scala 1:2500

LEGENDA:

AREA OCCUPAZIONE TEMP.

ALVEO INCISO

VIABILITA' PUBBLICA

Fg.26-94
Fg.26-424
Fg.26-102
Fg.26-453
Fg.26-428
Fg.26-288
Fg.26-440
Fg.26-426
Fg.26-428
Fg.26-401
Fg.26-176
Fg.26-173
Fg.26-177
Fg.26-175
Fg.26-178
Fg.26-191
Fg.26-192
Fg.26-450
Fg.26-457
Fg.26-194
Fg.26-198
Fg.26-195
Fg.26-196
Fg.26-197
Fg.26-249
Fg.26-293
Fg.26-253
Fg.26-254
Fg.26-255
Fg.26-421
Fg.27-2
Fg.26-205
Fg.26-206
Fg.26-200
Fg.26-341
Fg.26-308
Fg.26-309
Fg.26-340
Fg.26-268
Fg.26-203
Fg.27-6
Fg.26-345
Fg.26-208
Fg.26-382
Fg.26-416
Fg.26-420
Fg.27-259
Fg.27-258
Fg.27-11
Fg.27-14
Fg.27-4
Fg.27-5
Fg.27-179
Fg.26-263
Fg.26-289
Fg.26-418
Fg.26-417
Fg.27-131
Fg.27-181
Fg.27-20
Fg.27-26
Fg.27-238
Fg.27-159
Fg.27-236
Fg.27-132
Fg.27-9
Fg.27-8
Fg.27-10
Fg.27-23
Fg.27-24
Fg.27-28
Fg.27-32
Fg.27-232
Fg.27-261
Fg.27-114
Fg.27-136
Fg.27-34
Fg.27-160
Fg.27-25
Fg.27-138
Fg.27-36
Fg.27-51
Fg.27-252
Fg.27-115
Fg.27-43
Fg.27-37
Fg.27-38
Fg.27-117
Fg.27-118
Fg.27-224

RE-E-988

STIMA SUPERFICIE OCCUPAZIONE TEMPORANEA COMUNE DI SORBOLO (PR)

n.o.	ID_DITTA	COMUNE	FG.	PART.	NOME COGNOME INTESTATARIO	DATA NASCITA	LUOGO	CODICE FISCALE	QUOTA DIRITTO	SUP_OCC.NE
1	1	SORBOLO	24	6	ARISI REGINA	ZOLDO ALTO	04/11/1938	RSARGN38S44I345O	1	300
2	2	SORBOLO	20	91	MARTINI PAOLA	PARMA	04/07/1969	MRTPLA69L44G337M	1	300
3	3	SORBOLO	9	60	CUGINI ANDREA	COLORNO	29/05/1970	CGNNDR70E29C904T	1	300

COMUNE DI SORBOLO (PR)

ELAB. 1 - Scala 1:2000

LEGENDA:

AREA OCCUPAZIONE TEMP.

ALVEO INCISO

VIABILITA' PUBBLICA

Fg.9-205
Fg.9-29
Fg.9-75
Fg.9-201
Fg.9-70
Fg.9-203
Fg.9-204
Fg.9-95
Fg.9-31
Fg.9-34
Fg.9-
Fg.9-
Fg.9-79
Fg.9-35
Fg.9-74
Fg.9-37
Fg.9-36
Fg.9-115
Fg.9-78
Fg.9-71
Fg.9-77
Fg.9-
Fg.9-80
Fg.9-262
Fg.9-39
Fg.9-72
Fg.9-64
Fg.9-60
Fg.9-174
Fg.9-175
Fg.9-176
Fg.9-61
Fg.9-172
Fg.9-57
Fg.9-
Fg.9-169
Fg.9-268
Fg.9-267
Fg.9-266
Fg.9-171
Fg.9-112
Fg.9-253
Fg.9-56
Fg.9-105
Fg.9-255
Fg.9-124
Fg.9-126
Fg.9-130
Fg.9-63
Fg.9-151
Fg.9-62
Fg.9-138
Fg.9-150
Fg.9-149
Fg.9-148
Fg.9-128
Fg.9-106
Fg.9-67
Fg.

Fg.20-186
Fg.20-144
Fg.20-146
Fg.20-130
Fg.20-97
Fg.20-85
Fg.20-59
Fg.20-141
Fg.20-134
Fg.20-132
Fg.20-63
Fg.20-58
Fg.21-15
Fg.21-1
Fg.20-91
Fg.20-177
Fg.21-5
Fg.21-10
Fg.21-14
Fg.20-193
Fg.21-2
Fg.21-4
Fg.21-8

COMUNE DI SORBOLO (PR)
ELAB. 2 - Scala 1:2000

LEGENDA:

AREA OCCUPAZIONE TEMP.

ALVEO INCISO

VIABILITA' PUBBLICA

Fg.20-112
Fg.20-113
Fg.20-107
Fg.19-26
Fg.19-126
Fg.19-122
Fg.24-1
Fg.20-190
Fg.20-193
Fg.21-2
Fg.21-4
Fg.21-14
Fg.21-13
Fg.21-3
Fg.21-5
Fg.21-
Fg.21-11
Fg.21-8
Fg.24-95
Fg.20-76
Fg.24-12
Fg.24-65
Fg.24-5
Fg.24-245
Fg.24-246
Fg.20-194
Fg.19-28
Fg.19-52
Fg.19-49
Fg.24-19
Fg.24-9
g.19-135
Fg.19-138
Fg.19-137
Fg.24-199
Fg.24-10
Fg.24-13
Fg.19-139
Fg.24-6
Fg.24-202
Fg.24-293
Fg.24-294
Fg.24-45
Fg.24-291
Fg.24-89
Fg.24-92
Fg.24-173
Fg.24-32
Fg.24-295
Fg.24-175
Fg.24-281
Fg.24-280
Fg.24-265
Fg.24-31
Fg.24-296
Fg.24-91
Fg.24-18
Fg.24-21
Fg.24-22
Fg.24-24
Fg.24-276
Fg.24-188
Fg.24-288
Fg.24-44
Fg.24-40
Fg.24-41
Fg.24-284
Fg.24-143
Fg.24-144
Fg.24-267
Fg.24-147
Fg.24-146
Fg.24-277
Fg.24-184
Fg.24-148
Fg.24-149
Fg.24-278
Fg.24-274
Fg.24-160
Fg.24-171
Fg.24-302
Fg.24-309
Fg.24-62
Fg.24-303
Fg.24-269
Fg.24-243
Fg.24-186
Fg.23-112
Fg.23-172
Fg.23-173
Fg.23-163
Fg.24-266
Fg.24-264
Fg.24-310
Fg.24-67
Fg.23-417
Fg.24-282
Fg.24-283
Fg.23-128
Fg.23-129
Fg.24-198
Fg.24-27
Fg.23-277
Fg.23-165
Fg.23-307

COMUNE DI SORBOLO (PR)
ELAB. 3 - Scala 1:2500

LEGENDA:

AREA OCCUPAZIONE TEMP.

ALVEO INCISO

VIABILITA' PUBBLICA